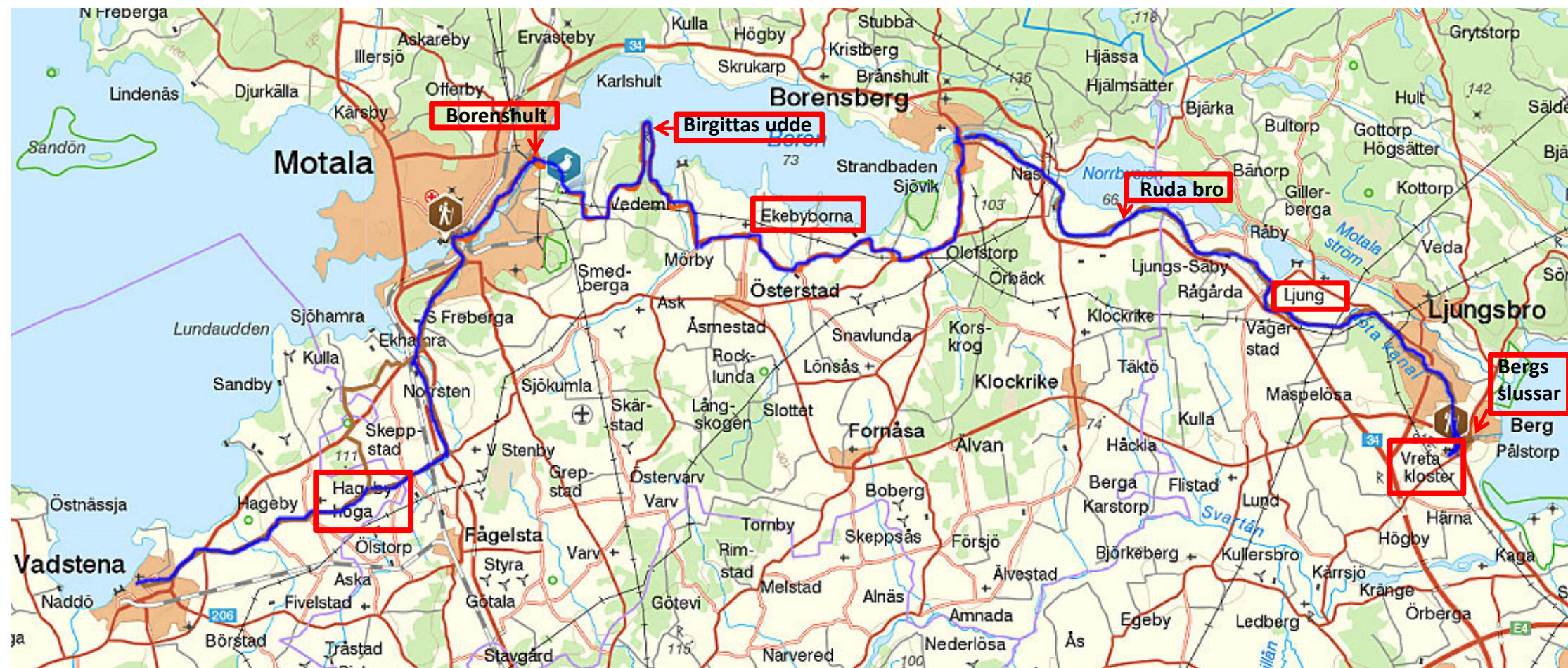




Tre dagar på Birgittaleden

2017



Den 28–30 september 2017 vandrade vi Birgittaleden från Vreta kloster och västerut till Vadstena kloster, med övernattnings i Borensberg och Motala.



Startklara vid Vreta kloster, men först tar vi en närmare titt på kyrkan.



Vreta klosters kyrka uppfördes i början av 1100-talet av den Stenkilska ätten. Under medeltiden var den både kloster- och församlingskyrka, och är sedan reformationen fortfarande församlingskyrka.



Gravkoret betraktas som den Stenkilska kungaättens gravplats. Under golvet finns nio skelett varav tre anses vara efter den senast år 1110 døde kung Inge d.ä. samt hans fru och son.

Denna kenotaf (tom grav) lät Johan III uppföra på 1580-talet.

”Det var valkiga, seniga,
beniga labbar
på valkiga, seniga, beniga
grabbar.
Tåligt gnagde de hål på sitt
fosterlands skal,
de händer som grävde på
Göta kanal.”
(Tage Danielsson).



Bergs slussar vid Roxen är en del av den år 1832 invigda Göta kanal.



Första dagen vandrar vi i solsken längs Göta kanal, omgivna av höstfärgade träd.





Lunchpaus vid Ljung.





Ruda bro är en rullbro med spännvidden 7,5 meter, och som tål en belastning av 2,5 ton.



Framme vid första övernattningsstället, Borensbergs gästgivaregård.
Så här off-season har vi hela stället för oss själva och sover väldigt gott.



På morgonen är det dags att vandra vidare, och åter korsa såväl Motala ström som Göta kanal.



Delmål är viktiga på vandringen. Ekebyborna kyrka är ett av dem.



Vi ser mycket svamp längs vägen, men ingen större än denna.



Vandrandet på asfalt får välkommet avbrott när vi på skogsvägar och stigar tar oss ut till Birgittas udde.



Här låg en gång egendomen Ulvåsa. Den ägdes av Ulf Gudmarsson som gifte sig med den senare helgonförklarade Birgitta Birgersdotter. Här på Ulvåsa födde Birgitta paretts åtta barn.





Efter ytterligare ett par timmar till fots passerar vi Borenhults slussar.



Alldeles vid kanalen i Motala ligger Mallbodens café och vandrarhem, målet för andra dagens vandring.



När vi på lördagsmorgonen fortsätter vår vandring stannar vi till vid von Platens grav. Baltzar Bogislaus von Platen, ståthållare i Norge och grundläggare av Göta kanal, begravs här 1830. Här vilar även hans tre barn.



MOTALA



Hagebyhöga kyrka är ytterligare ett delmål, lämpligt för efterlängtd paus.



När vid Hagebyhöga kyrka deltagare i betydligt tidigare pilgrimsfärder skymtade Vadstena tog de vid åsynen av Klosterkyrkan av sig skorna av vördnad och vandrade barfota in i staden. Vi behåller kängorna på.



Lunch- och fotvårdspaus.



Klosterkyrkan, Vadstena.
Trötta fötter har nått sitt mål.



En stund av begrundan vid
Förlåtelsens port .



Inne i kyrkan förbereds för vigsel, vilken direkt därpå övergår i barndop.



Den porträttlika Birgitta.
Ett italienskt arbete, troligen från
Birgittaaltare som invigdes 1392.

Den extatiska Birgitta,
nordtyskt arbete 1435.





Här förvaras den heliga Birgittas relikier.



Den 4 juli 1374 bars Birgittas kvarlevor in i Vadstena i denna kista som nu finns på Sancta Birgitta Klostermuseum. Museet inryms i den gamla klosterbyggnaden som ursprungligen var Bjälboättens palats.

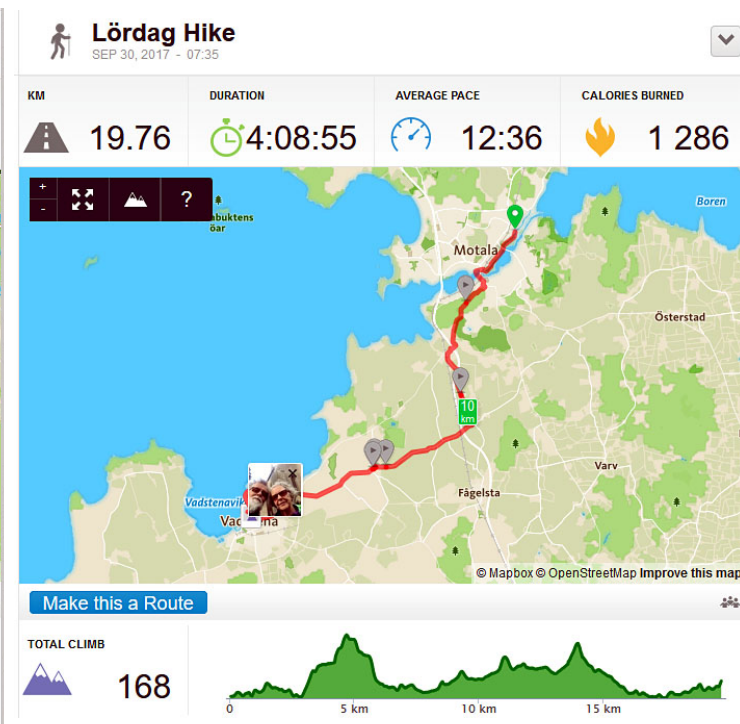
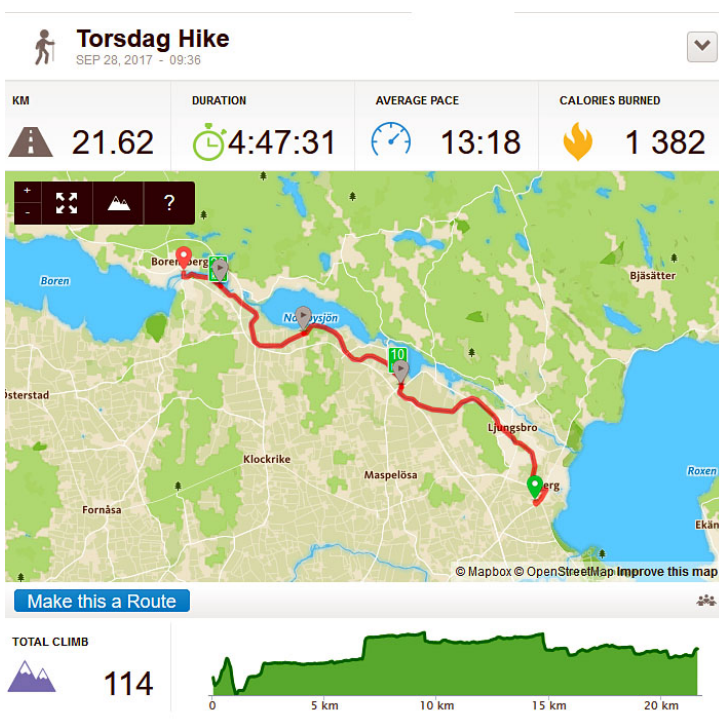


Så här kan det ha sett ut i en nunnas klostercell.



*Herre, visa mig vägen
och gör mig villig att vandra den.*

Den heliga Birgittas bön och bilden av en sovande nunna får avsluta denna bildserie om vår vandring längs Birgittaleden.



Lite vandringsstatistik

Som framgår av Runkeepers mätningar omfattade de tre dagarnas vandrande totalt 67 km och 14 ½ timmar. Kortare vatten-, kiss- och fotopauser är inräknade i tiden, medan matpauserna tillkommer.



Framme vid målet efter tre dagar och 67 kilometer.

Bilden från starten vid Vreta kloster togs av Lisbeth Kjellander.

Alla övriga foton © Ingemo & Charley Nilsson 2017.

Foto på förstasidan från Birgittas udde.