Sjutton mil till fots

Vandringar på Skåneleden
sommaren 2011.

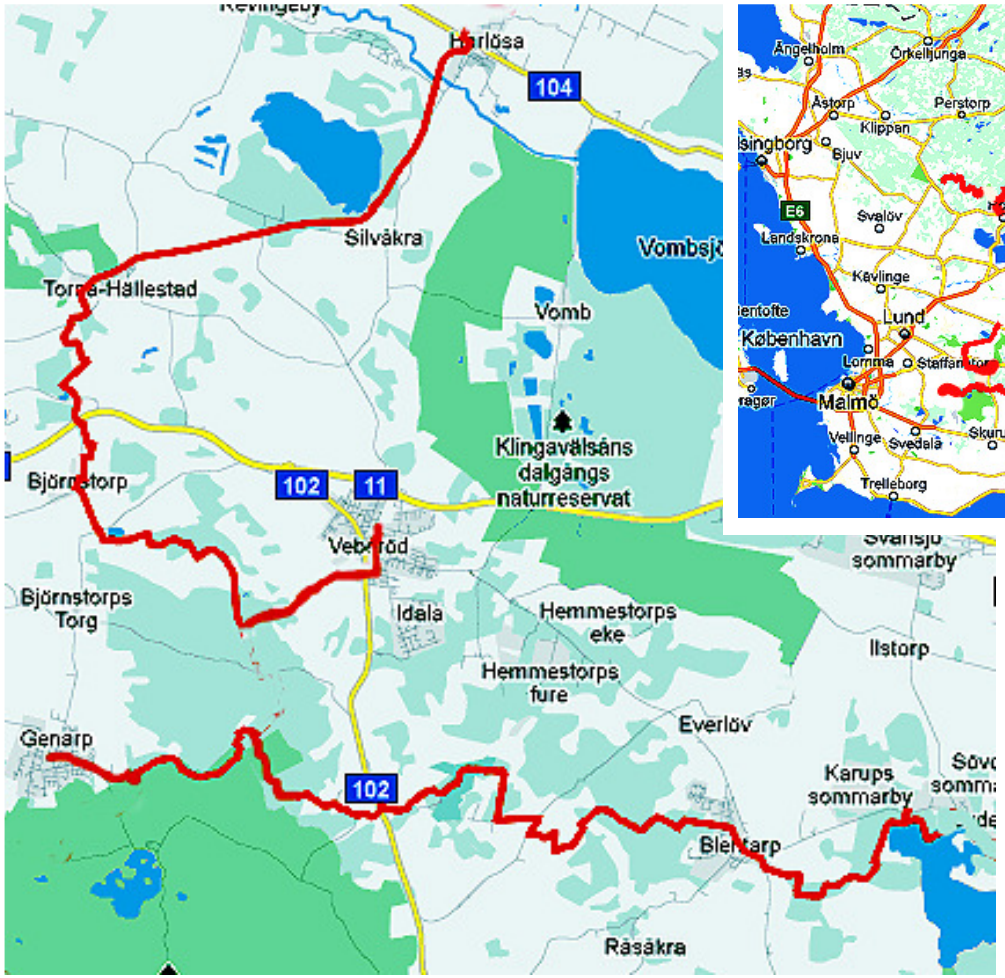

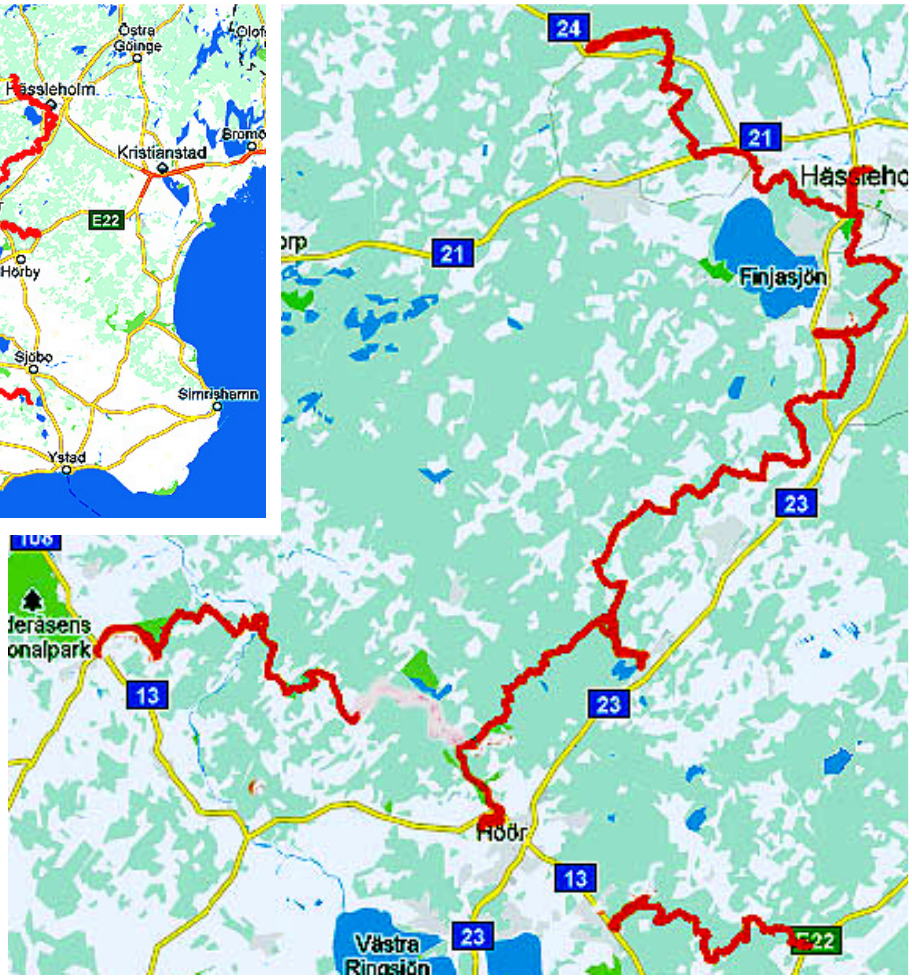

Den 28 juni–26 juli 2011 gick vi elva dagsturer på Skåneleden (www.skaneleden.se), totalt en sträcka om 172 km inräknat de transportsträckor vi gick mellan vandringsleden och respektive busshållplats/järnvägsstation.

Vi gick Veberöd–Harlösa (Skåneleden Nord till syd södra etapp 12 och 13) och Genarp–Sövde (d:o etapp 14, 15 och 19); på Nord till sydleden norra etapperna 3–6 mellan Hörja och Höör via Hässleholm; Ås till åsledens etapp 10 öster om Ludvigsborg till Ekeröd; samt etapp 6 mellan Röstånga och Hallaröd.

Första turen startar i Veberöd varifrån vi tar oss upp till Romeleklint, 175 m ö.h.
Ett par hundra meter från toppen har myrorna byggt ett rejält flerfamiljshus.

Veberöd – Torna Hällestad

Barndomens vida vyer från Romeleklint är ett minne blott – träden skymmer numera till största delen utsikten. Men lite längre västerut på Romeleåsen finns bra utsiktsplatser.

Veberöd – Torna Hällestad

Ett numera sällan skådat sätt att torka hö hittar vi norr om Björnstorp.

Ett gammalt stenbrott sydväst om Torna-Hällestad är en populär badplats.

De äldsta delarna av Hällestad kyrka är från 1100-talet,
men flera om- och tillbyggnader har gjorts sedan dess.

Veberöd – Torna-Hällestad

Nordost om Torna-Hällestad går leden på en gammal banvall till Harlösa
genom det platta och till betesmark väl lämpade landskapet.

Torna-Hällestad - Harlösa

Den militärhistoriska bakgrunden gör sig ofta påmind i trakterna kring Krankesjön.

Fotografens entomologiska kunskaper är inte tillräckliga för
att kunna redogöra för vad detta är för slags skalbagge.

Torna-Hällestad - Harlösa

Från fågeltornet vid sydöstra delen av Krankesjön
har man fin utsikt över sjön och dess djurliv.

Torna-Hällestad - Harlösa



Fågeltornet finns en knapp kilometer norr om Silvåkra.

Sydväst om Harlösa går en gammal järnvägsbro över Kävlingeån.

Kullatorpet från 1832 ligger 3 km öster om Genarp. Här är det ”befriat från alla kravfyllda bekvämligheter”, och övernattande får ”finna vägen till dasset i oljelampans sken”.

Genarp - Dörröd

Efter att leden korsat väg 102 passerar vi detta gamla hus på väg österut mot Blentarp och Sövde.

Dörröd - Sövde

Morgondiset ligger kvar över ängarna.

Dörröd - Sövde

På Simontorp säteris marker finns gott om klarbär,
ett läskande tillskott till den medhavda färdkosten.

Dörröd - Sövde

Simontorps kor undrar vad vi är för några konstiga typer.

Dörröd - Sövde

Gården Lilla Rödde ägs av en hembygdsförening, men var ursprungligen ett rusthållarhemman. Det finns många gamla föremål väl bevarade på gården.

Dörröd - Sövde

Även fotografens botaniska kunskaper har sina luckor...

Dörröd - Sövde

Blentarps kyrka uppfördes på 1100-talet, och på 1200-talet tillkom vapenhuset och troligen även det ovanliga runda tornet.

Dörröd - Sövde

Altaruppsatsen och predikstolen köptes 1759 från Öveds kyrka som skulle rivas.
Predikstolen tillverkades på 1600-talet i renässansstil. 1748 tillkom baldakinen.

Dörröd - Sövde

Dopfunten är samtida med kyrkans äldsta delar och är utförd
i kalksten. På foten finns två lejon och en vädur.

Dörröd - Sövde

Såväl stora...

Dörröd - Sövde

... som små fyrfota djur kommer gärna fram och hälsar på Ingemo.

Dörröd - Sövde

Rågfält öster om Blentarp.

Blentarp kyrkas äldsta delar härstammar från 1100-talet. Här stod troligen tidigare en träkyrka. Trappgavelstornet i väster byggdes på 1400-talet.

Dörröd - Sövde

Altaruppsatsen och predikstolen tillverkades 1640.

Predikstolen har motiv ur Jesu liv, och fick år 1703 trappa och dörr

Dörröd - Sövde

Vid slutet på varje dagsetapp vidtar sökandet efter ett kafé, oftast med lyckat resultat.

På väg mot Skåneleden och Vedema strövområde några kilometer nordost om Hörja.

Barrskogen är tät och marken täckt av mossa.

Hörja - Hässleholm

Inbäddad i Vedemas lövskog ligger Barsjön.

Hörja - Hässleholm



Näckrosorna trivs i Barsjön.

Hörja - Hässleholm

Vissa träd växer som de vill – eller har väder och vind farit hårt fram här?

Hörja - Hässleholm

Andra träd anses mer användbara, och slutar kanske
som blad i någon storsäljande roman.

Hörja - Hässleholm

Smakrika skogshallon finns det emellanåt gott om.

Hörja - Hässleholm

Söder om Finja är Finjasjön nära.

Hörja - Hässleholm

En regnig morgon lämnar vi Hässleholm och går vidare söderut.

Magle våtmark är anlagd som en del av reningen av Hässleholms avloppsvattten, men har efterhand utvecklats till en plats med rikt fågelliv.

Hässleholm - Tormestorp

Det har regnat mycket under natten, och morgonens stilla regn fortsätter att strila över oss. Vi blir rejält genomvåta, och färgen på i fickorna förvarade kartor och vägbeskrivningar börjar flyta bort.



Hässleholm - Tormestorp

Men det är bara att traska vidare. Söder om Magle
våtmark är terrängen omväxlande och lagom kuperad.

Hässleholm - Tormestorp

På väg ner till Tormestorp ser vi många stora snigel med husvagn-ekipage.

Nu ska det bli skönt med
en buss och en torr tröja!

Hässleholm - Tormestorp

Ibland får fikat inhandlas snabbt på stationen och intas på tåget.

Hässleholm - Tormestorp

Efter en dag i regnet tar det tid att torka utrustningen. Fast efter den här turen köpte vi en riktig stöveltorkningsapparat!

I den kuperade terrängen på Göingeåsen växer lummig lövskog.

Tormestorp - Tjörnarp

Brönnestads kyrka uppfördes på 1100-talet och helgades åt jungfu Maria.

På kyrkogården i Brönnestad finns bland annat denna gravsten.
”De skola vila sig från sitt arbete”.

Tormestorp - Tjörnarp

Exteriörbilder från Mariakyrkan i Brönnestad.

De äldsta delarna av kyrkan är från ca 1150 och har målningar i valven.

Målningarna tillkom på 1400-talet och skildrar Jesu födelse
och barndom, hans sista dagar och gravläggning.

Tormestorp - Tjörnarp

Altaruppsatsen är skapad av Johan Ullberg från Finja, och kom på plats 1766.
Även predikstolen är från samma tid och samma upphovsman.

Tormestorp - Tjörnarp

”Ursäkta, men kan ni möjligen hjälpa mig med de rätta ko-ordinaten?”

Tormestorp - Tjörnarp

På Björkeberga gård arrangeras auktioner på såväl kor som tjursperma.

Tormestorp - Tjörnarp

Så var det åter det där med entomologin...

Tormestorp - Tjörnarp

Efter allt regn är det bra fart i bäcken vid Lillsjödal, där det vid den lilla sjön finns vindskydd, dricksvatten och även en lägergård.

Tormestorp - Tjörnarp

Även här breder mossan ut sitt gröna täcke över marken.

Tormestorp - Tjörnarp

”Nu är det väl snart dags för lunchpaus?”

Tormestorp - Tjörnarp

Vi rastar vid Maglö herrgård, vars äldsta delar är från 1626.

En av många mossbelupna gärdsgårdar längs leden.

Vid Slättaröd, ca 4 km norr om Tjörnarp, ligger denna fina gård.

Vi närmar oss Tjörnarp och slutet på den längsta dagsetappen (25 km) under våra vandringar.

Tormestorp - Tjörnarp

Från Tjörnarp tar vi oss vidare mot Höör. Färden går som synes över stock och sten.

”Är vi på väg mot Dejelycke eller Rumpan?” Det blir till slut Höör, och därmed har vi med avbrott för övernattningar hemma följt Skåneleden under 73 km från Vedema (Hörja) till Höör.

Tjörnarp - Höör

Vid Hanakällen öster om Ludvigsborg kan man förse sig med drickbart vatten, som ”besitter undergörande kraft. Här strilar vattnet konstant uppåt genom den vita sanden”.

Ludvigsborg - Ekeröd

Även här finns mängder av mosshöljda stenar.

Ludvigsborg - Ekeröd

Denna dag (23 juli) behövs inga regnkläder.

Ludvigsborg - Ekeröd

”På spänger går Skåneleden genom ett mossområde strax öster om Sjömossahus.
Det är ett förstklassigt område som tidigare brukades som torvtäkt.”

Ludvigsborg - Ekeröd

Nordväst om Ekeröd breder ett gravfält ut sig med sju tätt ställda domarringar med 4–8 meter i diameter. Så många domarringar finns inte samlade på något annat ställe i Skåne.

Ludvigsborg - Ekeröd

Gård vid Kolema nordost om Röstånga.

Från toppen av Jällabjär har man fin utsikt över den skogklädda omgivningen.

Anderstorps by har kulturhistoriskt värde eftersom man bevarat den gamla bykaraktären med gårdarna tätt och oregelbundet placerade längs den slingrande byvägen.

Röstånga - Hallaröd

Sedan freden i Roskilde 1658 var Skåne svenskt, och under skånska kriget 1675–1679 försökte danskarna med hjälp av snapphanar återta Skåne.

Enligt *Den Nordiske Kriigs Krönike* tog ”de ogudelige snapphanarna många svenskar bort”. Så även i Anderstorp, där den 17 oktober 1677 omkring 50 svenskar ska ha slagits ihjäl varpå snapphanarna brände ner hela byn.

Stenen restes 2005 intill platsen där de stupade svenskarna begrovs.

Röstånga - Hallaröd

”*Eneskogen* är en sällsynt landskapstyp med en förtrollande skog bestående av mestadels enar, många av dem ståtliga pelarenar. Här finner du Skånes största enar.”

Röstånga - Hallaröd

Rejäla basaltstenblock hittar man vid Nathall.

På en något skranglig bro tar vi oss över Rönne å.



Leden mellan Röstånga och Hallaröd tar oss bland annat till toppen av Allarpsbjär.

Röstånga - Hallaröd

Vi avslutar vårt vandrande för denna gången i Hallaröd. Några hundra meter från S:t Olofs-kyrkan i Hallaröd ligger denna gamla offerkälla tillägnad Olof den Helige (ca 995 – 1030). Hallaröd var f.ö. under medeltiden och även senare ett välbesökt centrum för S:t Olofskulten.

Foto: Ingemo & Charley Nilsson 2011